





Razítko oprávněné osoby:

Podpis:

Datum:

Revize:	Datum:	Popls:	Kontroloval:
000	08.11.2021	Definitivní odevzdání dokumentace	Ing. Petr Szabo

Stavebník/Investor:	<b>Správa železnic, státní organizace</b>	
Adresa:	Dlážděná 1003/7, 110 00 Praha 1	
Zástupce investora:	Stavební správa východ	
Adresa:	Nerudova 773/1, 779 00 Olomouc	

Zhotovitel stavby:	<b>SB projekt s.r.o.</b>		
Adresa:	Kasárenská 4063/4, 695 01 Hodonín		
Kontakt:	T: [+420 725 528 626] E: [info@sbprojekt.cz]		
Zhotovitel objektu:	<b>SB projekt s.r.o.</b>		
Adresa:	Kasárenská 4063/4, 695 01 Hodonín		
Kontakt:	T: [+420 725 528 626] E: [info@sbprojekt.cz]		
Hlavní projektant (HIP):	Specialista:	Odpovědný projektant:	Zpracovatel přílohy:
Stanislav Brhel	Ing. Petr Szabo 	Stanislav Brhel 	Stanislav Brhel 

Název stavby/akce:		<b>Rekonstrukce TZZ Hlubočky - Hrubá Voda včetně PZS a přejezdu (P7535) v km 17,872 trati Olomouc - Opava</b>		Označení (S-kód): S622000187
Název části:		Přejezdové zabezpečovací zařízení PZZ		Označení zhotovitele: 2003194-01
Název objektu:		<b>PZS přejezdu P7535 v km 17,872</b>		Označení objektu/komplexu: <b>PS 11-01-31</b>
Název přílohy:		Tabulka příčných přechodů a výkopů		Číslo přílohy: <b>1.0.9</b>
Název dílčí části přílohy:				Paré:
Kraj:	Katastrální území:	TUDU:		
Olomoucký	Hrubá Voda (648591) Hlubočky (639524)	2191 26		
Stupeň dokumentace:	Datum zpracování:	Formáty:	Měřítko:	
DUSP	08/2021	A3	-	

S kód:										Stupeň dokumentace:										Část:										Objekt:										Podobojekt:										Příloha:										Revize:									
S	6	2	2	0	0	0	1	8	7	-	D	U	S	P	-	D	1	1	3	-	-	P	S	I	I	0	1	3	1	-	-	-	-	-	2	-	1	0	9	-	0	0	0																										
[Prostor pro další informace]																																																																					

**Tabulka definitivních příčných přechodů pod kolejemi - umístění chrániček**

**Akce:** Rekonstrukce TZZ Hlubočky – Hrubá Voda včetně PZS a přejezdu (P7535) v km 17,872 trati Olomouc – Opava

**PS 11-01-21,31**

[illegible]

**Akce:** Rekonstrukce TZZ Hlubočky – Hrubá Voda včetně PZS a přejezdu (P7535) v km 17,872 trati Olomouc – Opava

PS 11-01-21,31

Rozměr výkopu	Délka v /m/	Typ žlabu	Výkop volný terén	Poznámka						
35x80	60		fólie M	Trasa překládky						PS 01-11-31
35x80	160		fólie M	Nové kabelové trasy v místě přejezdu						PS 01-11-21
35x80	25		fólie M	a z RD PZS 17,460 po OX174						
				2 + 25 ks neakt. ball markerů						
				zemění přemístěného PN						
Poznámka: Chráničky pro definitivní kabelizaci PZS P7535 budou položeny v rámci SO železničního spodku										